
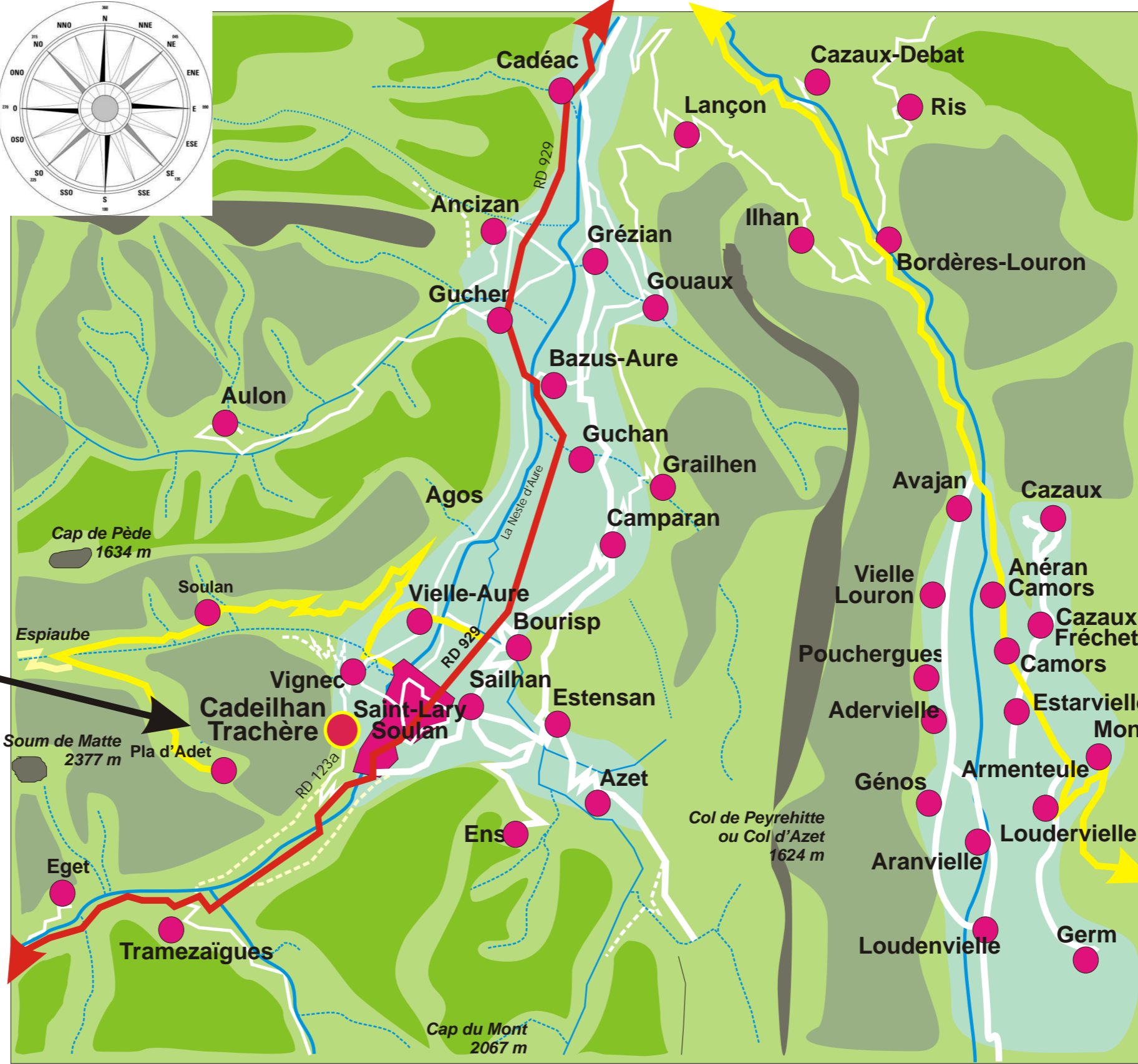
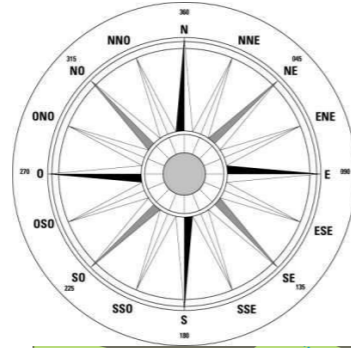


CADEILHAN-TRACHÈRE



Arreau / Vallée du Louron / Col du Peyresourde / Bagnères de Luchon
 Arreau / Col d'Aspin / Campan / Bagnères de Bigorre / Tarbes
 Arreau / Sarrancolin / Lannemezan / St Gaudens / Toulouse / A64 / RN 117



Que veut dire le nom de la commune :

Cadeilhan vient de kaé (haie, clôture) et dilhan (qui s'étend)

Trachère vient de tra ou tras (au-delà) et chère ou sierra (montagne).

Les armoiries sous la croix hospitalière ... bande rouge à croix d'argent à huit pointes, souvenir des templiers, mont noir sur terre sinople (vert) à barrière blanche et fond bleu d'azur ..., blason qui représente la barrière montagnarde de Cadeilhan-Trachère.

- Fabian
- Le Plan
- Aragnouet
- Lacs (Orédon, Cap de Long Aumar, Aubert, Bastan ...)
- Station de ski Piau Engaly
- Espagne par Tunnel de Bielsa (Aïnsa, Huesca ...)

- Col de Peyresourde (altitude : 1419 m)
- Station de Ski de Peyragudes
- Le Larboust
- Bagnères-de-Luchon
- Espagne par Bosost et le Col du Portillon (altitude : 1293 m)

Lac de Caillaouas